








ZaD č. 4 - návrh

-  Hranica z. ú.
-  Označenie rozvojových lokalít
-  Orná pôda nechránených BPEJ
-  Číslo BPEJ
-  Podzemná rúrová sieť
-  Závlahy



## ÚZEMNÝ PLÁN OBCE VEĽKÉ RIPŇANY

### Zmeny a doplnky č.4

§25

Nitriansky kraj

okres Topoľčany

VÝKRES PERSPEKTÍVNEHO POUŽITIA POĽNOHOSPODÁRSKEJ  
PÔDY A LESNÉHO PÔDNEHO FONDU A INÉ ÚČELY

OBSTARÁVATEĽ: obec Veľké Ripňany

SPRACOVATELIA: K2 ateliér s.r.o  
Ing. Arch. Rastislav Kočajda

Ing. Arch. Miroslava Kočajdová  
Ing. Lucia Ďuračková



MIERKA 1:2880  
DÁTUM 10/2023

Č.v.  
8a