
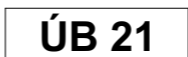








ZaD č. 4 - návrh

-  Hranica z. ú.
-  Označenie rozvojových lokalít
-  Plochy bývania v RD
-  Miestne komunikácie
-  Predpokladané vstupy do územia

ZaD č. 4 - stav

-  ochranné pásma ciest
-  cesta I. triedy



## ÚZEMNÝ PLÁN OBCE VEĽKÉ RIPŇANY

### Zmeny a doplnky č.4

§25

Nitriansky kraj

okres Topoľčany

### VÝKRES VEREJNÉHO DOPRAVNÉHO VYBAVENIA

OBSTARÁVATEĽ: obec Veľké Ripňany

SPRACOVATELIA: K2 ateliér s.r.o  
Ing. Arch. Rastislav Kočajda

Ing. Arch. Miroslava Kočajdová  
Ing. Lucia Ďuračková



MIERKA 1:2880  
DÁTUM 10/2023

č.v. 4a