
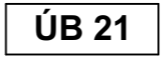



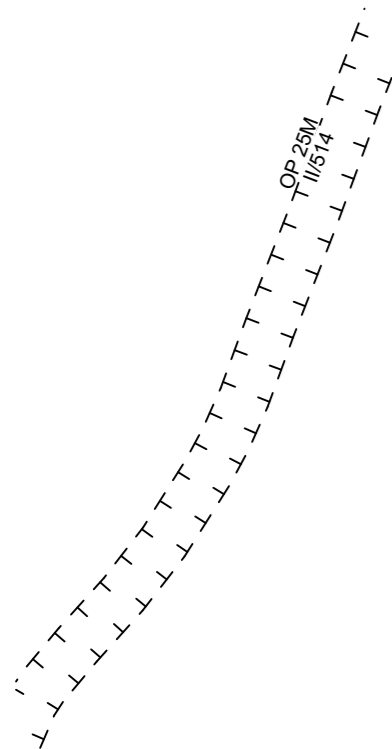
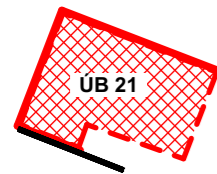


ZaD č. 4 - návrh

-  Hranica z. ú.
-  Označenie rozvojových lokalít
-  Plochy bývania v RD
-  Miestne komunikácie VPS 21

ZaD č. 4 - stav

-  ochranné pásma ciest



ÚZEMNÝ PLÁN OBCE VEĽKÉ RIPŇANY

Zmeny a doplnky č.4

§25

Nitriansky kraj

okres Topoľčany

VÝKRES PRIESTOROVÉHO USPORIADANIA A FUNKČNÉHO
VYUŽÍTIA ÚZEMIA

OBSTARÁVATEĽ: obec Veľké Ripňany

SPRACOVATELIA: K2 ateliér s.r.o
Ing. Arch. Rastislav Kočajda

Ing. Arch. Miroslava Kočajdová
Ing. Lucia Ďuračková



MIERKA 1:10000
DÁTUM 10/2023

Č.v.
2a