












Legenda:

Stav Navrh Vyhľad



Návrh prvkov ÚSES

-  Biocentrum regionálneho významu rBC
-  Biokoridor regionálneho významu rBK
-  Biokoridor miestneho významu mBK
-  Interakčný prvok plošný
-  Interakčný prvok líniový
-  Líniová zeleň pôdochranná

Ekostabilizačné plochy a opatrenia

-  Nelesná drevinová vegetácia
-  Líniová zeleň v urbanizovanom prostredí
-  Plochy zelene v urbanizovanom území
-  Trávnaté porasty
-  Zvýšenie stupňa stability

Návrhy ochrany

-  Hranica chráneného areálu
-  Pokusné plochy UKSUP TTK

PODKLAD - ÚZEMNÝ PLÁN OBCE VEĽKÉ RIPŇANY vrátane zmien a doplnkov:

SPRACOVATEĽ :

Územný plán obce: Ing. arch. Ivan Múranica a kol., r. 2005

Zmeny a doplnky č.1: Ing. arch. Martin Prokopovič a kol., r. 2008

Zmeny a doplnky č.2: K2 ateliér, s.r.o., r. 2010

VÝKRES OCHRANY PRÍRODY A TVORBY KRAJINY